
 AGENCIA NACIONAL DE MINERÍA	GRUPO CONTRATACION MINERA	CÓDIGO: MIS3-P-004-F-006
		VERSIÓN: 2
	EVALUACIÓN GEOLOGIA BASE PCCD	Página 1 de 3

31/03/202

VICEPRESIDENCIA DE CONTRATACIÓN Y TITULACIÓN
GRUPO DE CONTRATACIÓN MINERA
EVALUACIÓN DE LA GEOLOGIA BASE PARA PROPUESTA DE
CONTRATO DE CONCESION CON REQUISITOS DIFERENCIALES

NÚMERO DE EXPEDIENTE: 501274
NÚMERO DE RADICADO: 27895
SOLICITANTE: Rene Alexander Villalba Garcia (77962)
MINERAL: ORO Y SUS CONCENTRADOS
DEPARTAMENTO: SANTANDER
MUNICIPIO: LEBRIJA
ÁREA TOTAL: 92,8036 HECTÁREAS
ÁREA
EXPLOTACIÓN ANTICIPADA: 50,0651 HECTÁREAS


Lista de verificación Evaluación geológica Anexo técnico	CUMPLE	NO CUMPLE	NO APLICA	OBSERVACIÓN
¿Se presenta el informe geológico local, con las características geológicas principales del yacimiento? conforme y suficiente a las características del proyecto?	X			La información geológica presentada en los numeral 3.2. Geología básica, 3.2.1 Geología Regional y 3.2.2 Geología local, describe de manera adecuada la geología de la zona del área de explotación anticipada.
¿Se presenta el mapa geológico local a escala con curvas de nivel detalladas, perfiles geológicos longitudinales y transversales detallados, columnas estratigráficas detalladas? Conforme y suficiente a las características del proyecto y cumple con la Resolución 40600 de 2015 o la que esté vigente.	X			El plano presentado para la geología, denominado "GEOLOGÍA REGIONAL SGC Y PLANO GEOLOGICO LOCAL DEL AREA SOLICITADA" Anexos 4 y 5 cumple con lo establecido en la resolución 40600 de 2015, De igual forma en el anexo técnico titulado "Anexo Técnico-Rene Villalba", se evidencian perfiles geológicos longitudinales y transversales Anexo 7 "perfiles geológicos" y columnas estratigráficas detalladas (no se evidencia en las mismas el sector mineralizado) Anexo 14
Para material de arrastre sobre el cauce, ¿se presenta informe geológico de las unidades litológicas consolidadas, unidades cuaternarias y de los sedimentos activos del lecho del río, conforme y suficiente a las características del proyecto?			X	La solicitud fue presentada para otros terrenos, por lo cual este ítem no se evalúa

 AGENCIA NACIONAL DE MINERÍA	GRUPO CONTRATACION MINERA			CÓDIGO: MIS3-P-004-F-006
				VERSIÓN: 2
	EVALUACIÓN GEOLOGIA BASE PCCD			Página 2 de 3
Para material de arrastre sobre el cauce, ¿se presenta informe geomorfológico del río donde se identifiquen las formas asociadas al lecho del río y se delimiten los sectores de agradación (tramos con potencialidad de explotación), conforme y suficiente a las características del proyecto?			X	La solicitud fue presentada para otros terrenos, por lo cual este ítem no se evalúa
¿Se presenta mapa geomorfológico a escala y curvas de nivel detalladas con sus respectivos perfiles? conforme y suficiente a las características del proyecto y cumple con la Resolución 40600 de 2015 o la que esté vigente.			X	La solicitud fue presentada para otros terrenos, por lo cual este ítem no se evalúa
¿Se presenta la determinación del tenor o la calidad de los minerales o materiales a explotar, presentando los análisis correspondientes? conforme y suficiente a las características del proyecto.	X			Se evidencia en el anexo técnico allegado, en el numeral 3.2.4 "Tenor y estimación de recursos" y en el anexo 12 que el proponente llevo a cabo análisis de laboratorio de ensayo al fuego, el cual al relacionarlo con el ítem 3.2.4 del anexo técnico, permite realizar el cálculo del tenor y establecer la calidad del mineral.
La parte geológica del anexo técnico (Geología Base) Cumple con lo establecido en la resolución 614 de 2020	X			La geología base presentada en el anexo técnico denominado "Anexo Técnico Rene Villalba", cumple con lo establecido en la resolución 614 de 2020.
Evaluación requerimiento: La documentación y/o información aportada cumplen con lo requerido?	X			Si bien la solicitud no fue requerida para dar cumplimiento al área de geología mediante Auto-211-142 del 18 de diciembre de 2021, se procedió a revisar la documentación técnica presentada como respuesta a dicho requerimiento titulada "Anexo técnico Rene Villalba" verificándose que la documentación aportada cumple con lo requerido desde el área de Geología.

DECISIÓN: CUMPLE

COMENTARIOS Y CONCLUSIONES:


Una vez efectuada la revisión de la información geográfica y técnica, dentro del trámite de la propuesta 501274, para MINERALES DE ORO Y SUS CONCENTRADOS, de acuerdo con los "Lineamientos para la Evaluación de los Trámites y Solicitudes Mineras a Partir del Sistema de Cuadrícula Minera y Metodología para la Migración de los Títulos Mineros al Sistema de Cuadrícula" adoptadas por la Resolución 505 de 2 de agosto de 2019, con una

 AGENCIA NACIONAL DE MINERÍA	GRUPO CONTRATACION MINERA	CÓDIGO: MIS3-P-004-F-006
		VERSIÓN: 2
	EVALUACIÓN GEOLOGIA BASE PCCD	Página 3 de 3

área de explotación anticipada de hectáreas 50,0651 ubicadas en el municipio de LEBRIJA departamento de SANTANDER Adicionalmente, se observa lo siguiente:

Si bien la solicitud no fue requerida para dar cumplimiento al área de geología mediante Auto-211-142 del 18 de diciembre de 2021, se procedió a revisar la documentación técnica presentada como respuesta a dicho requerimiento titulada "Anexo técnico Rene Villalba" verificándose que la documentación aportada cumple con lo requerido desde el área de Geología.

**Esta evaluación se realiza con base en la información existente en AnnA Minería (módulos Evaluación de PCCD y la clasificación de las distintas coberturas geográficas en el Visor Geográfico. El evaluador no se responsabiliza por coberturas geográficas ausentes o presentes después del momento de la evaluación ni por los cálculos automáticos o bloqueos de celdas en la información técnica generados por la plataforma).*



Yuris Tatiana Romero Báez
Geóloga
Grupo de Contratación Minera